


1571

MODULARIO  
F. rig. rend. 407

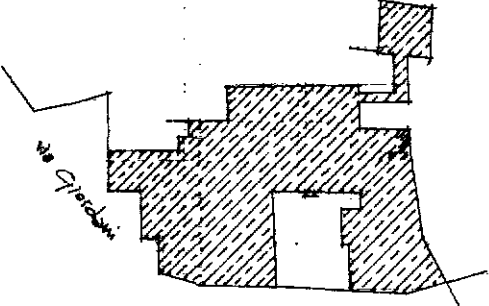
160



MINISTERO DELL'E FINANZE  
DIREZIONE GENERALE DEL CATASTO E DEI SS.TT.EE.  
**CATASTO EDILIZIO URBANO** (RDL 13-4-1939, n. 652)

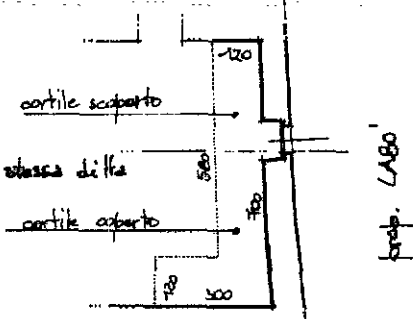
MOD. BN (CEU)  
LIRE  
250

Planimetria di u.i.u. in Comune di.....NIBBIANO..... via.....GIORDANI..... civ.....5.....



COMUNE DI NIBBIANO  
F. 34 MAP. 189  
scala 1:1000

stessa ditta

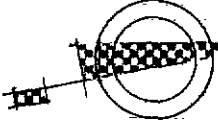


stessa ditta

prof. LABO

PIANO TERRA

AREA URBANA DI MQ. 10,00

ORIENTAMENTO  
  
SCALA DI 1:200

Dichiarazione di N.C. ☐  
Denuncia di variazione ☒

Identificativi catastali  
F. 34  
n. 189 sub. 21

Compilata dal.....geometra.....  
(titolo, cognome e nome)  
ARRANI CRISTINA Collegio Geometri  
della Provincia di Piacenza  
N.° 1396  
Iscritto all'albo dei.....geometri.....  
della provincia di.....Piacenza.....  
data 18.06.97 Firma.....Cristina.....  
della Provincia di Piacenza

RISERVATO ALL'UFFICIO  
A 833  
CF 199